PL19, Szent János-barlang, alaprajz

10 m

Rajz: Csepreghy Ferenc (2019 Matuszka Fanni nyomán).
A feltárást főleg Csepreghy Ferenc és Lakatos Gábor végezte.
2018: a bejárat megtalálása & feltárás -39m-ig.
2019: Dni. majd DNy hasadékjáratokban, vízes, nagy aknáig, -136 m-ig.
2021: összekötés a Duboki do barlanggal, hosszú meanderen keresztül, -154 m-nél.
2022: kényelmesebb felső járatok stb. megtalálása; a hosszúság 1 km fölötti.
2023: 3 kürtő kimászása, végig; DNy bejárat keresése a felszínen.
2024: déli irányba induló járatok, aknák felfedezése.
2025: főleg kürtőmászások, térképezés.
Fotók: Berentés Ágnes, Lenkei Péter, Csepreghy Ferenc és mások.
A még felméretlen szakaszok becsült hossza: 200 m.

Length: 1606 m
Depth: 154 m
Surveyed by: Sári Attila, Matuszka Fanni, Dömök Dávid, Fadgyas-Tóth Laura, Németh Tamás, Szepesi Dániel, Gyetvai Zsófia, Sachs Richárd, Csepreghy Ferenc, Megedűs András, Szeredi Anna, Gyolcsos Ferenc, Dárpy Lajtó, Rohály Nikolett, Sürü Péter, Gyarmati-Szabó Rózsa, Berentés Ágnes, Béres Andrea, Gyimesi Mátyás, Sasvári Balázs, Ádám Dénes, Fadgyas Gábor, Beiktóy-Molnár Tekla, Rotter András, Ujhegyi Nikolett, Gulyás Ágnes, Lenkei Péter *2019 – 2025*

Altitudes



Legend





Búcsúvacsora-akna alulról ill. középen











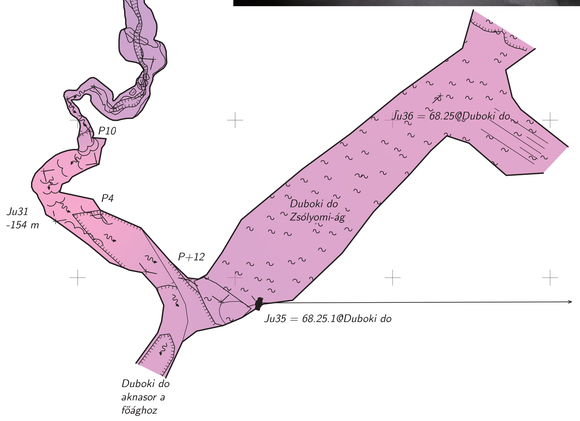

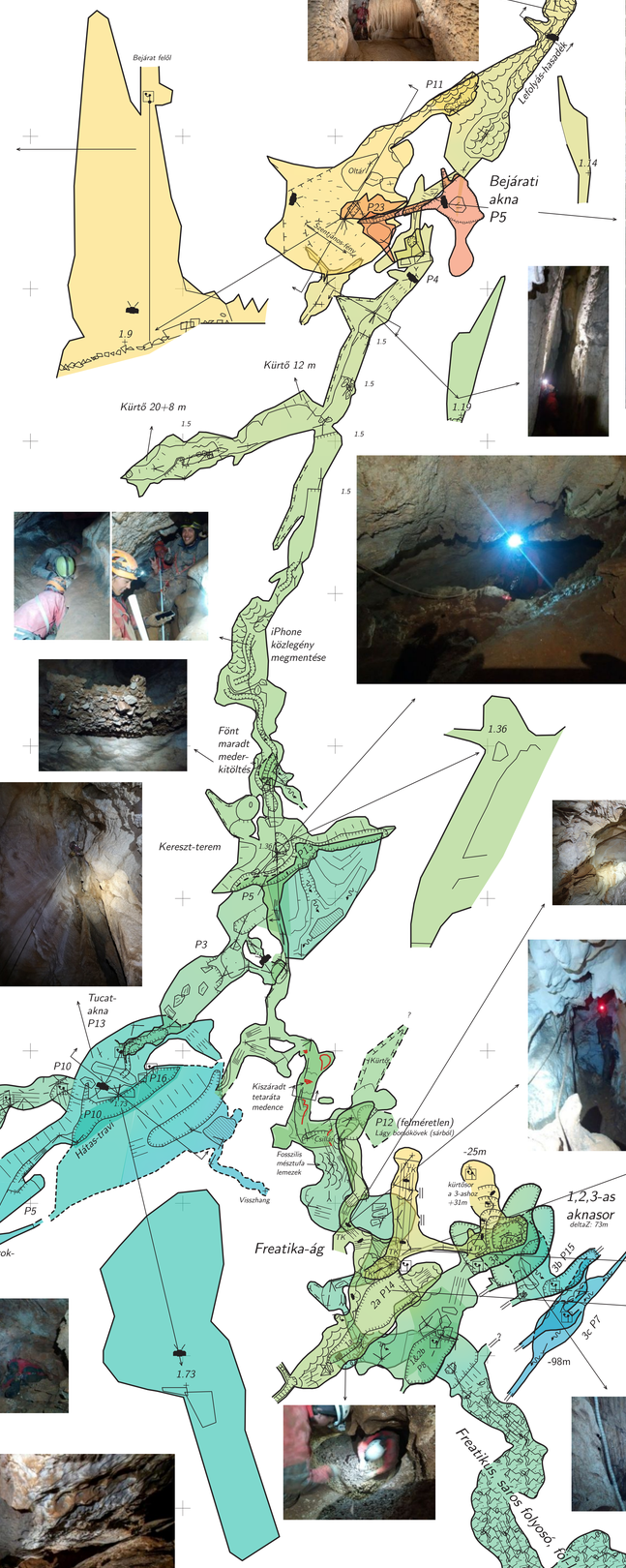

Színház-terem és kürtő